



Monumento Nacional
 categoría:

MONUMENTO HISTÓRICO
**PALACIO PRESIDENCIAL
 CERRO CASTILLO**

REGIÓN	V, DE VALPARAÍSO
PROVINCIA	VALPARAÍSO
COMUNA	VIÑA DEL MAR
DIRECCIÓN	CALLAO 398
LUGAR	CERRO CASTILLO


LÍMITES DEL MONUMENTO:	SUPERFICIE APROX. DEL POLÍGONO:
Polígono 1 - 2 - 3 - 4 - 5 - 6 - 7 - 8 - 9 - 10 - 11 - 12 - 13 14 - 15 - 16 - 17 - 18 - 19 - 1	22.490,7 m ²

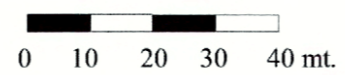
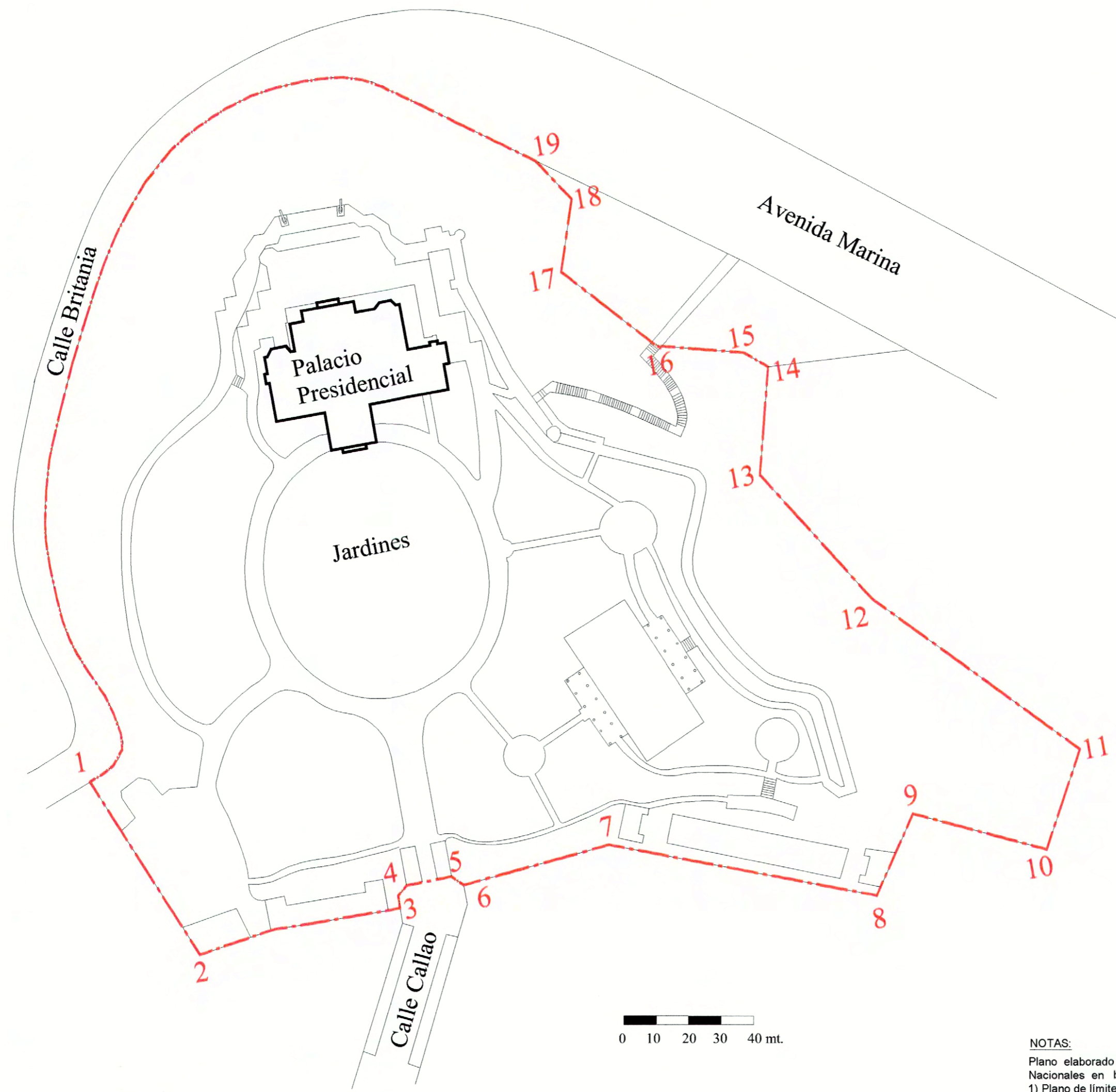
SIMBOLOGÍA - NOMENCLATURA

 Edificación Existente	 Límite de Monumento Histórico
---	---

Materialidad de la Construcción: Albañilería, hormigón armado y tejas.	Decreto N° y fecha de aprobación:
Arquitecto: Luis Browne y Manuel Valenzuela	N° de pisos: 3
Año de construcción: 1929 - 1930	Uso Actual: Palacio Presidencial
Propietario: Estado de Chile	Rut:
Dibujó: K. Sánchez	N° de Rol Afectado:
Revisó: K. Aliaga	

 Ángel Cabeza Monteira Secretario Ejecutivo Consejo de Monumentos Nacionales	 Karina Aliaga Durán Arquitecta Secretaria Ejecutiva Consejo de Monumentos Nacionales
--	---

CONTENIDO: PLANO DE LÍMITES	
Escala: Gráfica	Lámina: 1 de 1 Fecha: 19.05.2005



NOTAS:
 Plano elaborado en el Consejo de Monumentos Nacionales en base a:
 1) Plano de límites que forma parte del expediente de solicitud de declaratoria, 2005.

