

Acceso



Interior museo



Interior museo

COORDENADAS
PUNTOS DEL POLIGONO

Punto	UTM		WGS 84 H18S	
	N	E	N	E
A	5.895.091	663.407		
B	5.895.029	663.521		
C	5.895.055	663.535		
D	5.895.075	663.539		
E	5.895.093	663.535		
F	5.895.135	663.572		
G	5.895.157	663.555		
H	5.895.189	663.508		
I	5.895.178	663.498		
J	5.895.181	663.428		

NOTAS:

- Plano elaborado en el Consejo de Monumentos Nacionales en base a:
- Planimetría proporcionada por el Servi, Región del Bío Bío.
- Visita a terreno de Arquitecto de la Secretaría Ejecutiva del CMN, Srta. María Fernanda Rojas, enero de 2009.
- Fotografías de Srta. María Fernanda Rojas, enero de 2009.

GOBIERNO DE CHILE
Consejo de Monumentos Nacionales

MINISTERIO DE EDUCACIÓN

LEY N° 17.268

www.monumentos.cl

DATOS GENERALES DEL MONUMENTO NACIONAL

Monumento Nacional

Categoría: **MONUMENTO HISTÓRICO**

MINA CHIFLÓN DEL DIABLO

REGIÓN	BÍO BÍO
PROVINCIA	CONCEPCIÓN
COMUNA	LOTA
LUGAR / UBICACIÓN:	AVENIDA EL MORRO N°708

DATOS ESPECÍFICOS DEL MONUMENTO HISTÓRICO

Propietario(s):	CORFO
Rut del(los) propietario(s):	60.706.000-2
Rol SII:	1850-14
Arquitecto(s) destacado(s):	
Materialidades de construcción predominante:	Madera
Año de construcción:	N° de pisos: 1 y 2
Uso original:	Industria minera
Uso actual:	Industria turística - minera
Decreto:	Fecha Decreto:

ANTECEDENTES DEL PLANO

Límite del Monumento Histórico:	Superficie aprox. del polígono:
Polígono	16.204 m²
A-B-C-D-E-F-G-H-I-J-A	Superficie aprox. construida:

Simbología - Nomenclatura:

[Red dashed line]	Límite Monumento Histórico
[Yellow line]	Curva de nivel
[Grey hatched area]	Construcciones existentes

Profesional responsable: María Fernanda Rojas

Aprobado por CAMN:

Dibujado por: Karina Sánchez

Osvaldo Poblete
Arquitecto del Consejo de Monumentos Nacionales

María Fernanda Rojas
Arquitecto de la Secretaría Ejecutiva del Consejo de Monumentos Nacionales

Contenido:

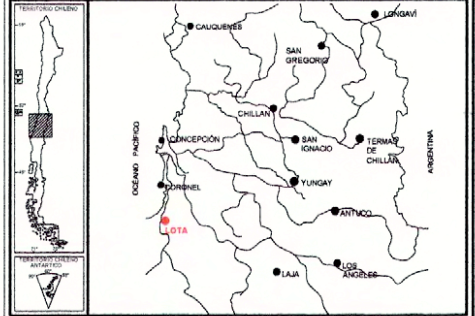
PLANO DE LÍMITES NIVEL SUPERFICIE

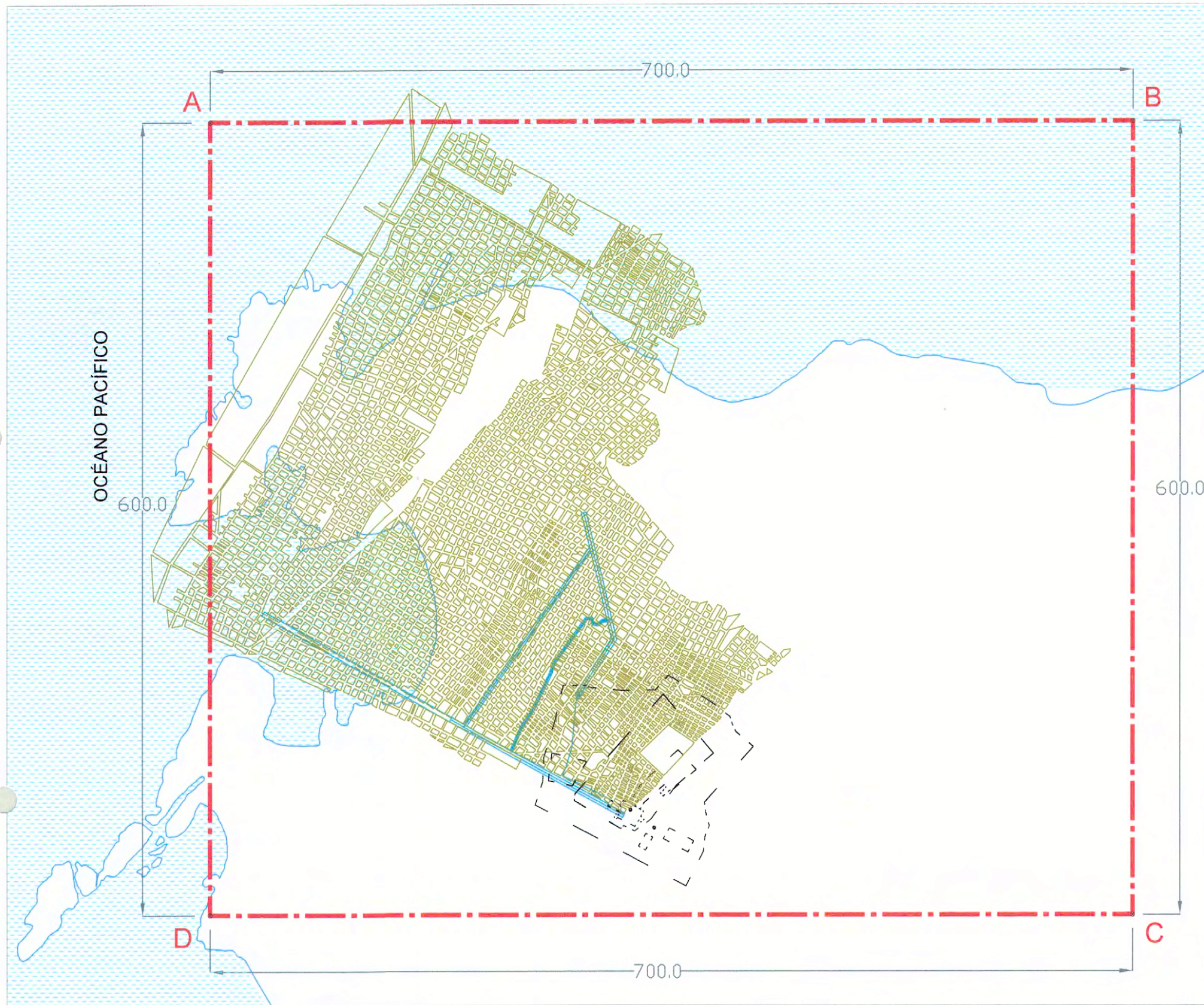
Escala:

0 25 50 75 100 m


Fecha: 04 / agosto / 2009

Lámina: 1 de 1





Galería subterránea



Galería subterránea



Galería subterránea



Faena de extracción



Galería subterránea



Galería subterránea, Compuerta N° 12

POLIGONO PERTENENCIA MINERA LOTA T.I. 1 a 6

Punto	UTM PSAD 56 SUR H18S		WGS 84 H18S	
	N	E	N	E
A	5.895.900	663.400	5.895.608	663.161
B	5.895.900	664.100	5.895.608	663.861
C	5.895.300	664.100	5.895.008	663.861
D	5.895.300	663.400	5.895.008	663.161

- NOTAS:
- Plano elaborado en el Consejo de Monumentos Nacionales en base a:
 - Planimetría proporcionada por el Serviu, Región del Bío Bío.
 - Visita a terreno de Arquitecto de la Secretaría Ejecutiva del CMN, Srta. María Fernanda Rojas, enero de 2009.
 - Plano de Mensura de la Concesión Minera Lota T.I. 1 a 6, año mayo 1985.
 - Fotografías de Srta. María Fernanda Rojas, enero de 2009.

GOBIERNO DE CHILE
Consejo de Monumentos Nacionales

LEY N° 17.285

MINISTERIO DE EDUCACIÓN

www.monumentos.cl

DATOS GENERALES DEL MONUMENTO NACIONAL

Monumento Nacional
Categoría: **MONUMENTO HISTÓRICO**
MINA CHIFLÓN DEL DIABLO

REGIÓN: **BÍO BÍO**
PROVINCIA: **CONCEPCIÓN**
COMUNA: **LOTA**
LUGAR / UBICACIÓN: **MINA CHIFLÓN DEL DIABLO**

DATOS ESPECÍFICOS DEL MONUMENTO HISTÓRICO

Propietario(s): Fundación Chile
Rut del(los) propietario(s): 70.200.000-2
Rol minero: 08208-0044-3
Arquitecto(s) destacado(s):
Materialidades de construcción predominante:
Año de construcción: N° de pisos:
Uso original: Industria minera
Uso actual: Industria turística - minera
Decreto: Fecha Decreto:

ANTECEDENTES DEL PLANO

Límite del Monumento Histórico: Superficie aprox. del polígono: 420.000 m² = 42 ha
Polígono A-B-C-D-A Superficie aprox. construida:

Simbología - Nomenclatura:

- Límite Monumento Histórico
- Construcciones de la Mina en la superficie
- Túneles ruta turística
- Línea de costa
- Galerías Subterráneas

Profesional responsable: María Fernanda Rojas
Aprobado por CAMN:

Dibujado por: Karina Sánchez
Oscar Argente Poblete
Secretario Ejecutivo
Consejo de Monumentos Nacionales

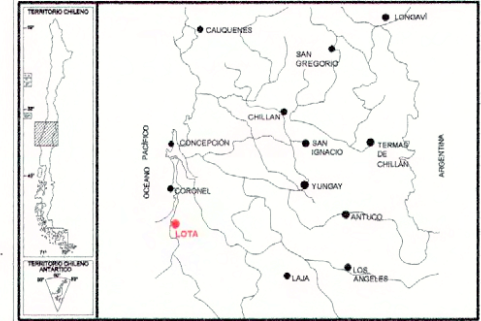
María Fernanda Rojas
Arquitecta de la Secretaría Ejecutiva
Consejo de Monumentos Nacionales

Contenido: **PLANO DE LÍMITES NIVEL SUBTERRÁNEO**

Escala gráfica: 0 25 50 75 100 m

N

Fecha: 04 / agosto / 2009 Lámina: 1 de 1



PLANO OFICIAL