

IGLESIA DE COTASAYA

REGIÓN	DE TARAPACÁ
PROVINCIA	IQUIQUE
COMUNA	COLCHANE
DIRECCIÓN	EN ACCESO DEL PUEBLO
LUGAR	LOCALIDAD DE COTASAYA

LÍMITES DEL MONUMENTO HISTÓRICO:	SUPERFICIE APROX. DEL POLÍGONO:
Polígono A - B - C - D - E - F - G - H - A.	275,4 m ² Superficie edificada: 52 m ² Campanario: 15,24 m ² Total: 67,24 m ²

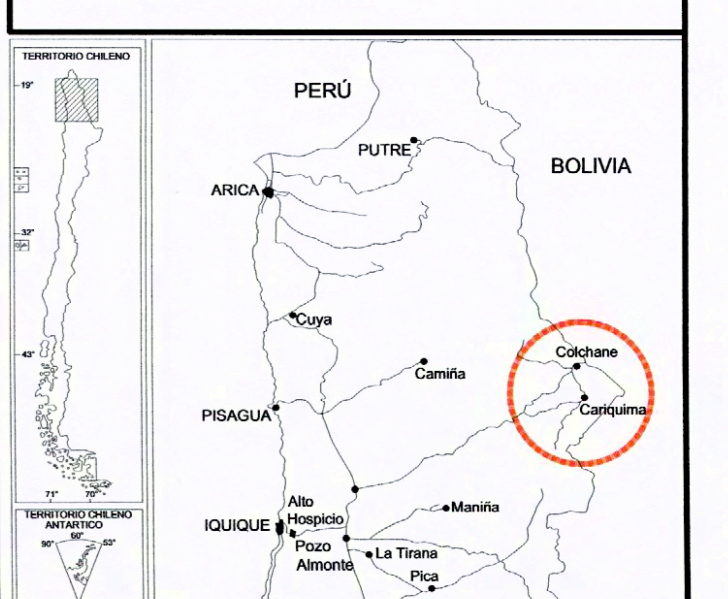
SIMBOLOGÍA - NOMENCLATURA
 Límite de Monumento Histórico (275,4 m² aprox.)

Materialidad de la Construcción: Muros de adobe y piedra, piso de tierra y cubierta de paja brava	Decreto N° y fecha de aprobación:
Arquitecto: Desconocido	N° de pisos: 1
Año de construcción:	Uso Actual: Culto
Propietario: Obispa de Iquique	N° de Rol Afectado:
Dibujó: K. Sánchez	Arquitectos revisores: Karina Englander - Karina Aliaga

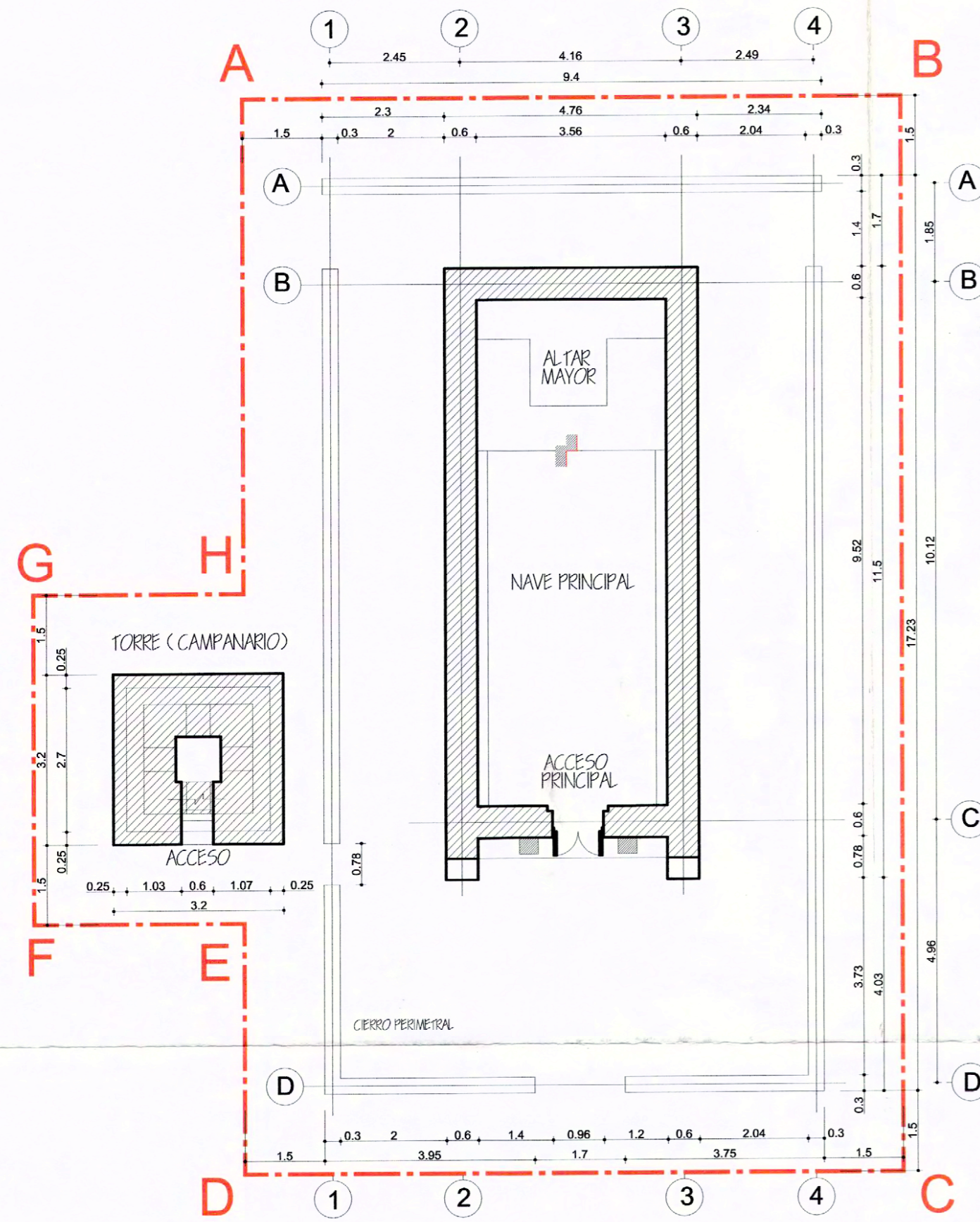
Angel Cabeza Moncibá Secretario Ejecutivo Consejo de Monumentos Nacionales	Karina Englander Kaldron Arquitecta Secretaria Ejecutiva Consejo de Monumentos Nacionales
	Karina Aliaga Durán Arquitecta Secretaria Ejecutiva Consejo de Monumentos Nacionales

CONTENIDO:	
PLANO DE LÍMITES	N
Escala: 1 / 100	Lámina: 1 de 1
	Fecha: 21.10.2005

NOTA:
 Plano elaborado en el Consejo de Monumentos Nacionales en base a:
 1) Levantamiento realizado por la Dirección de Arquitectura Región de Tarapacá del Ministerio de Obras Públicas.
 2) Visita a Terreno de las arquitectas de la Secretaría Ejecutiva del Consejo de Monumentos Nacionales Karina Englander y Karina Aliaga el 11 y 12 de septiembre de 2005.
 3) Fotografías facilitadas por la Dirección de Arquitectura Región de Tarapacá del Ministerio de Obras Públicas y por el Arquitecto Carlos Inostroza, 2005.




IGLESIA DE COTASAYA




PLANTA DE ARQUITECTURA 1° NIVEL
ESCALA 1:100

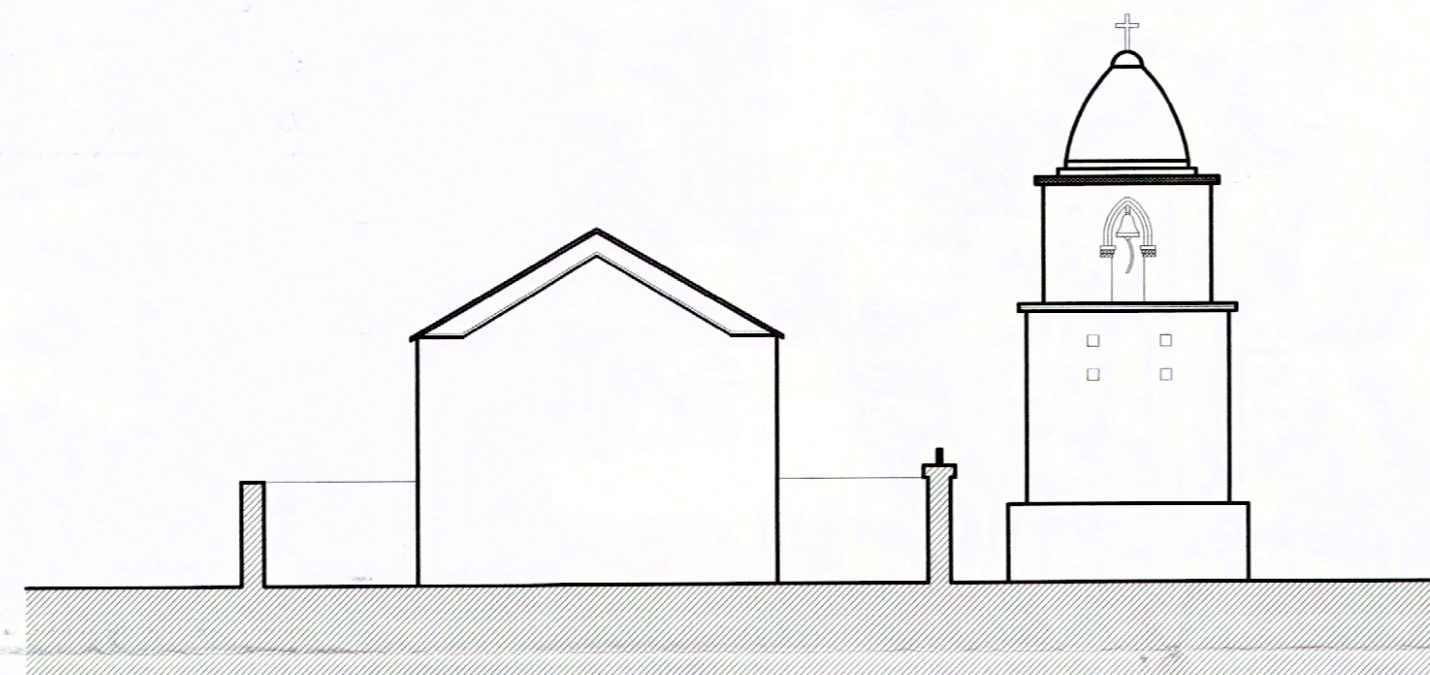
ELEVACIÓN FRONTAL ESCALA 1:100



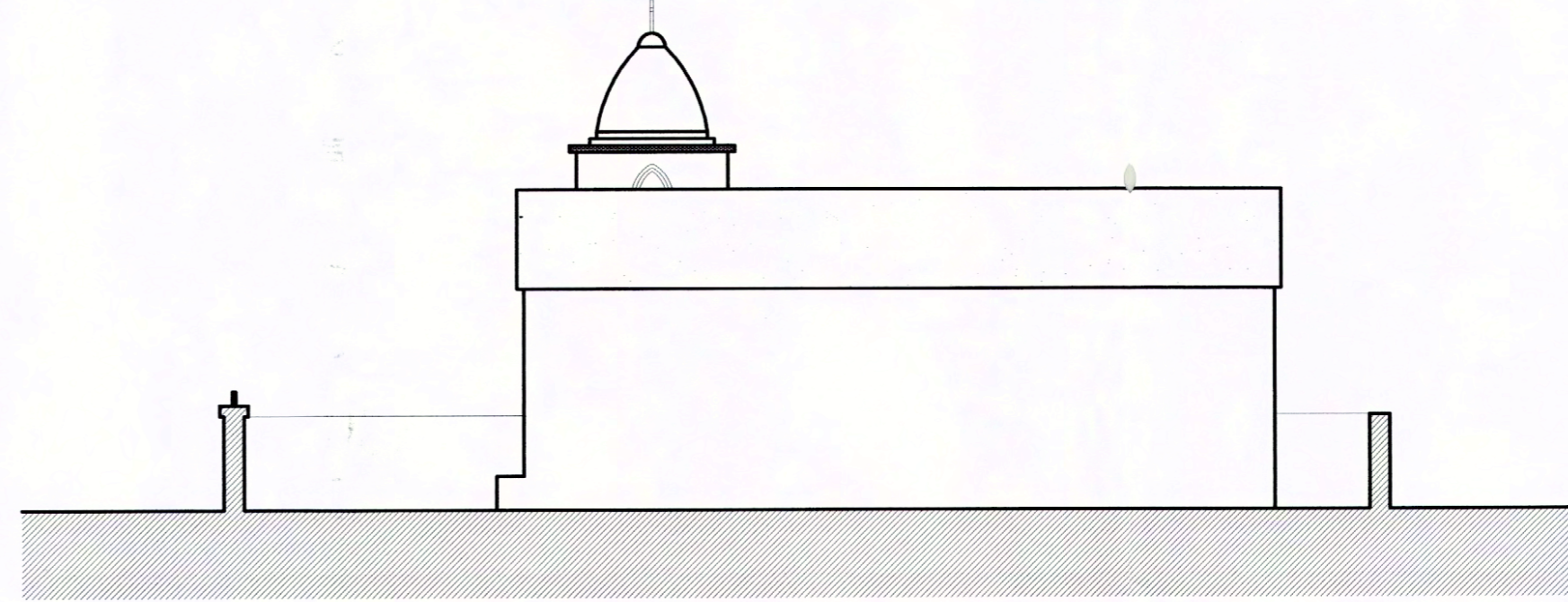
ELEVACIÓN FRONTAL ESCALA 1:100



ELEVACIÓN POSTERIOR ESCALA 1:100



ELEVACIÓN LATERAL DERECHA ESCALA 1:100



ELEVACIÓN LATERAL IZQUIERDA ESCALA 1:100

