

NOTAS:

Plano elaborado en el Consejo de Monumentos Nacionales en base a:

Plano adjunto a solicitud de declaratoria, elaborado por MINVU.

MINISTERIO DE EDUCACION



www.monumentos.cl

LEY N°17.288

Denominación Monumento Nacional:

**MONUMENTO HISTÓRICO
FUNICULAR CERRO
SAN CRISTÓBAL**

REGIÓN	REGIÓN METROPOLITANA
PROVINCIA	SANTIAGO
COMUNA	PROVIDENCIA
LUGAR	Cerro San Cristóbal, Parque Metropolitano

PLANO OFICIAL


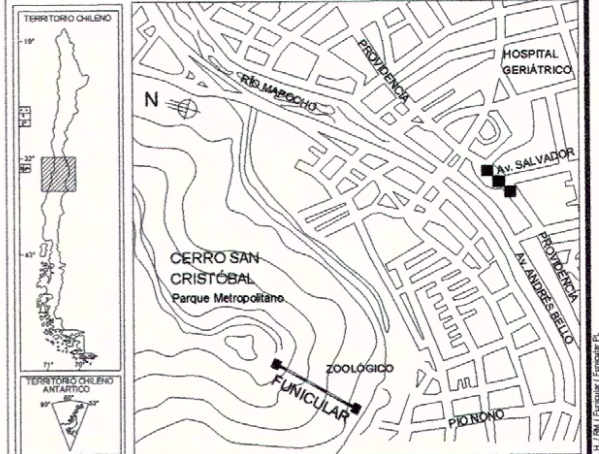


LÍMITES DEL MONUMENTO HISTÓRICO: A - B - C - D - E - F - G H - I - J - K - L - M - N - Ñ - O - P - A.	SUPERFICIE APROX. DEL POLÍGONO 32.037 m²
--	---

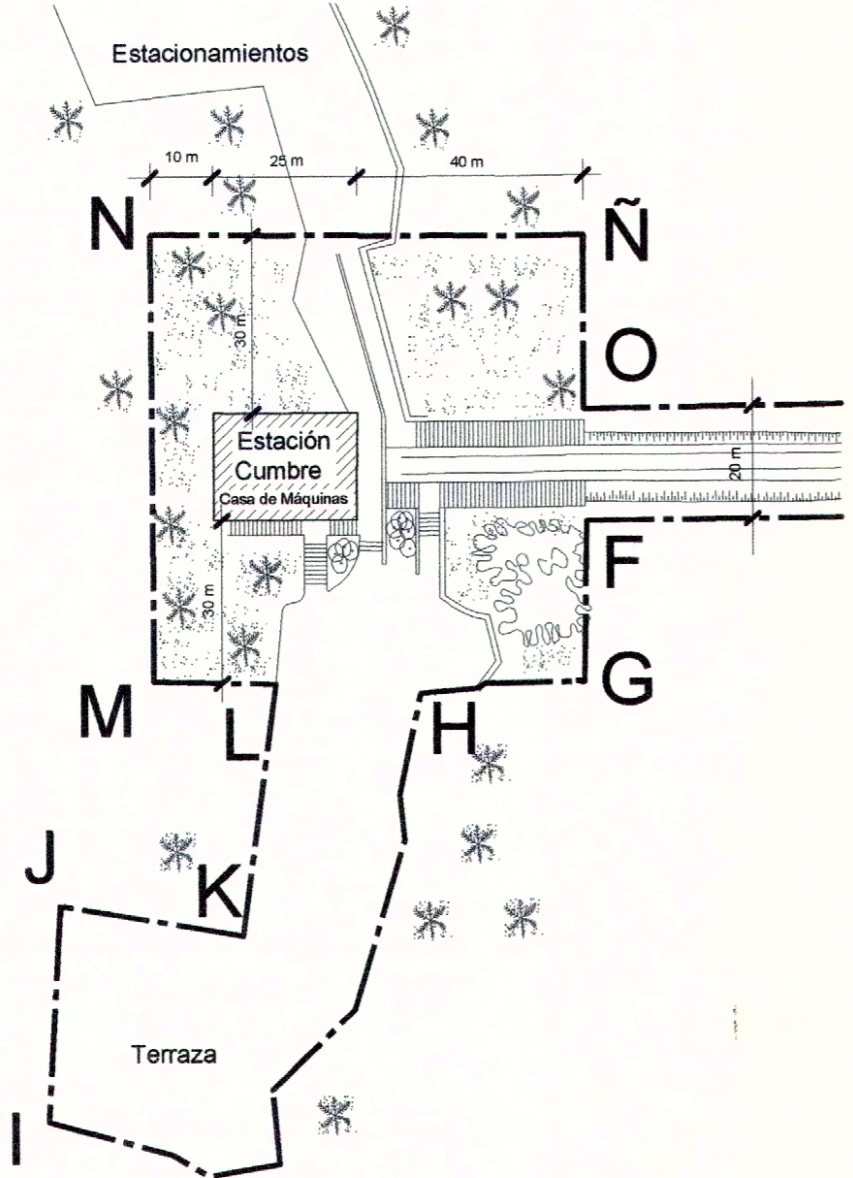
SIMBOLOGÍA - NOMENCLATURA

- Monumento Histórico:
- Edificaciones Existentes

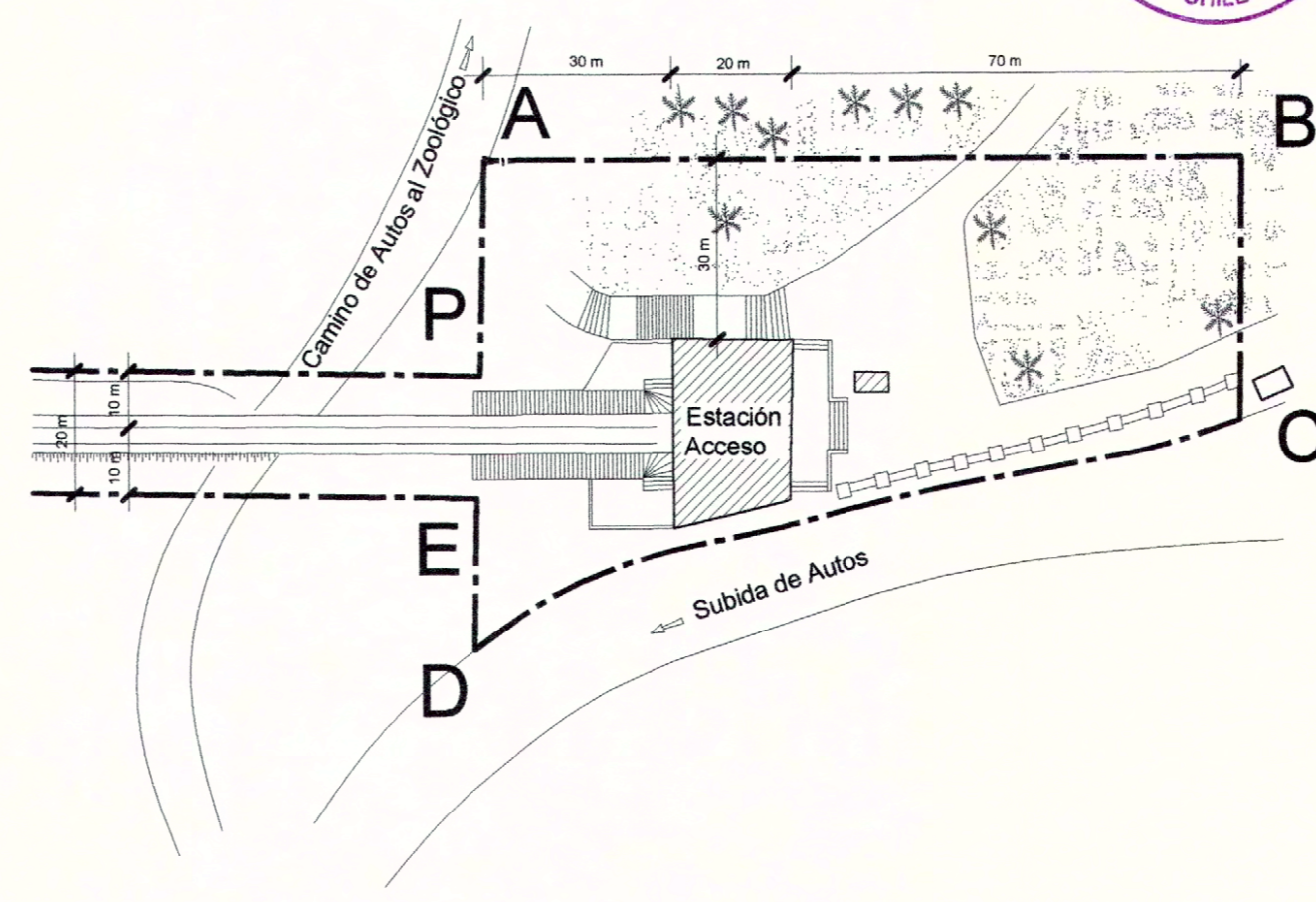
Materialidad de la Construcción: Albañilería en Piedra y Ladrillo.	Fecha aprobación según Decreto:
N° de Pisos:	
Uso Actual: Funicular	
Dibujó: K. Sánchez	N° de Roles Afectados
Revisó: L. Torres - G. Cuadros	
Escala Gráfica en metros: Indicado en Plano	N
CONTENIDO: PLANO DE LÍMITES Y DETALLES	Lámina: 1 de 1



PLANTA GENERAL DE LÍMITES
Escala Gráfica
0 30 60 120 m.



DETALLE ESTACIÓN CUMBRE
Escala Gráfica
0 10 20 40 m



DETALLE ESTACIÓN ACCESO
Escala Gráfica
0 10 20 40 m