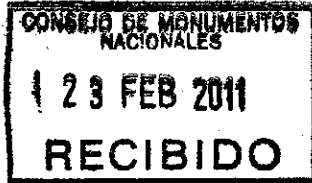



consejo Monumentos Nac



1549

**DIVISIÓN JURÍDICA**

FRO/RYS/EA

**MODIFICA DECRETO EXENTO N° 2.416 de 2008 QUE DECLARÓ MONUMENTO HISTÓRICO AL EDIFICIO DE LA COOPERATIVA ELÉCTRICA DE CHILLÁN - COPELEC- EN EL SENTIDO QUE INDICA.**

Solicitud N° 047

SANTIAGO,

DECRETO N°: 28.ENE2011\* 0055

**CONSIDERANDO:**


Que, por Decreto Exento N° 2.416 de 21 de julio de 2008, se declaró Monumento Nacional en la categoría de Monumento Histórico al Edificio de la Cooperativa Eléctrica de Chillán -COPELEC-, de la comuna de Chillán, VIII Región del Bío Bío;

Que, el señor Paul Birke Abaroa, Arquitecto y el señor Guillermo Stevens, Gerente General de la Cooperativa COPELEC, solicitaron al Consejo de Monumentos Nacionales, la modificación de los límites del Monumento Histórico, debido a que el límite actual del monumento, incluye una serie de construcciones y edificaciones que no forman parte del proyecto original y que los terrenos aledaños al monumento se utilizan para otras actividades de la compañía;

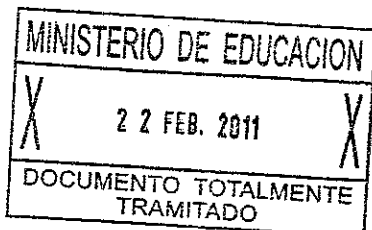
Que, en mérito de estos antecedentes el Consejo de Monumentos Nacionales, trabajó con el arquitecto señor Birke en una nueva propuesta de límites, que incluyó el área de estacionamientos aledaño al edificio;

Que, en la sesión del miércoles 14 de julio de 2010, se aprobó por unanimidad modificar el polígono de límites, que cumple con los siguientes criterios:

a) Resguarda los valores arquitectónicos, históricos, estilísticos y urbanos establecidos en el Decreto N° 2.416 de 2008.



CONTRALORIA GENERAL TOMA DE RAZON 31 ENE 2011 RECEPCION		
DEPART. JURIDICO		
DEP. T.R. Y REGISTRO		
DEPART. CONTABIL.		
SUB.DEP. C. CENTRAL		
SUB.DEP. E. CUENTAS		
SUB.DEP. C.P. Y BIENES NAC.		
DEPART. AUDITORIA		
DEPART. V.O.P.U.y T.		
SUB. DEP. MUNICIP		
REFRENDACION		
REF.POR \$	.....	
IMPUTAC.	.....	
ANOT. POR \$	.....	
IMPUTAC.	.....	
DEDUC. DTO.	.....	



- b) Protege el área del proyecto original, considerando 28.40 metros de fondo.
  - c) Excluye del Monumento Histórico el área destinada a los galpones aledaños, sin valor.
  - d) Incluye dentro del límite el área de los estacionamientos, a fin de resguardar la vista de la fachada poniente del edificio y su entorno inmediato;
- Y,

**VISTO:**

Lo dispuesto en los artículos 32 N° 6 y 35 de la Constitución Política de la República cuyo texto refundido, coordinado y sistematizado fue fijado por el Decreto Supremo N° 100 de 2005 del Ministerio Secretaría General de la Presidencia; en la Ley N° 17.288; el Decreto Supremo N° 19 de 2001, del Ministerio Secretaría General de la Presidencia; Oficio ORD. N° 6.048 de 17/12/2010 del Secretario Ejecutivo del Consejo de Monumentos Nacionales; Acta de la Sesión de 14 de julio de 2010 (punto 17) del Consejo de Monumentos Nacionales; carta del Arquitecto Paul Birke Abaroa de 09/06/2010; carta del Gerente General de COPELEC, Guillermo Stevens de 14/12/ 2010; carta del Arquitecto Jesús Bermejo; y la Resolución N° 1.600 de 2008 de la Contraloría General de la República;

**DECRETO:**

**ARTÍCULO ÚNICO:** Modifícase el inciso segundo del artículo único del Decreto Exento N° 2.416 de 21 de julio de 2008, por el siguiente:

“El área protegida tiene una superficie aproximada de 1.022,40 mts.<sup>2</sup>, según se delimita por el polígono A-B-C-D-A del plano adjunto, que forma parte del presente decreto.”

**ANÓTESE, TÓMESE RAZÓN Y PUBLÍQUESE  
POR ORDEN DEL PRESIDENTE DE LA REPÚBLICA**

  
**JOAQUÍN LAVÍN INFANTE  
MINISTRO DE EDUCACIÓN**

  
**TOMADO RAZON**

**21 FEB. 2011**

**Contralor General  
de la República  
Subrogante**

Lo que transcribo a usted para su conocimiento.

Saluda atentamente a usted.



*[Handwritten signature]*  
**FERNANDO ROJAS OCHAGAVÍA**  
**SUBSECRETARIO DE EDUCACIÓN**

Distribución:

- Of. Partes	1
- Contraloría General de la República	3
- Diario Oficial	1
- Consejo de Monumentos Nacionales	1
- División Jurídica	1
Total	7

Ingreso 27.699-2010