

Consejo de Monumentos Nac

CONSEJO DE MONUMENTOS NACIONALES
RECIBIDO
24 MAR 2010
001994
Ingreso N°



GOBIERNO DE CHILE
MINISTERIO DE EDUCACION

JCA/ROM/ST/BERA

MINISTERIO DE EDUCACION
JEFA DIVISION JURIDICA

DIVISION TOMA RAZON Y REGISTRO
CONTRALORIA GENERAL
OFICINA GENERAL DE PARTES
REGISTRADO
29 ENE. 2010

DECLÁRASE MONUMENTO NACIONAL EN LA CATEGORÍA DE MONUMENTO HISTÓRICO AL "CASCO HISTÓRICO DEL CEMENTERIO GENERAL" UBICADO EN LA COMUNA DE RECOLETA, REGIÓN METROPOLITANA.

76

SANTIAGO,

DECRETO N° 0072 *29.01.2010

CONSIDERANDO:

Las cartas de apoyo a la declaratoria de Monumento Histórico para el Casco Histórico del Cementerio General, ingresadas por el arquitecto Tomás Domínguez Balmaceda, que incluyen a 1.039 personas, entre las que se encuentran el Comité de Patrimonio del Colegio de Arquitectos de Chile, dos Premios Nacionales de Arquitectura, arquitectos y personalidades del ámbito del patrimonio, la cultura e historia, apoyo desde el extranjero y el apoyo del Director del Cementerio General de Santiago;

Que, el Cementerio General, en su destino, es el recinto más grande y populoso de Chile, y el principal y más antiguo de la ciudad de Santiago;

Que, fue concebido originalmente como el Panteón Nacional y fundado en 1821 como obra de don Bernardo O'Higgins. Están enterrados en él, entre muchas personalidades del país, quienes son los padres de nuestra cultura Republicana, totalizando al menos 172 personajes de gran relevancia histórica;

Que, su territorio marca un singular contexto urbano de la ciudad en el antiguo barrio La Chimba, compuesto por la plaza y el eje La Paz, el Cementerio Católico, la Zona Típica del Cerro Blanco, el Monumento Histórico Ex Hospital San José, englobando un sector relacionado a mantener culturalmente vivas

CONTRALORIA GENERAL
OFICINA GENERAL DE PARTES
11 MAR. 2010

DIVISION JURIDICA
COMITE 4
CAL JEFE
01 FEB. 2010

TOMADO RAZON

16 MAR. 2010

Contralor General de la República

DIVISION JURIDICA
COMITE 4
CAL JEFE
12 MAR. 2010

RETIRADO SIN TRAMITAR
FECHA: -5 MAR. 2010
CON OFICIO N° 226

MINISTERIO DE EDUCACION
X 24 MAR 2010 X
DOCUMENTO TOTALMENTE TRAMITADO

a las personas extintas, la Necrópolis, pero también asociado a la salud y la presencia de los hospitales del entorno;

Que, posee en su interior abundantes testimonios sociales, culturales, políticos, de arquitectura funeraria y artísticos de gran valor estético, los cuales son representativos de la evolución de la ciudad y parte del país en los dos últimos siglos, plasmando así parte de la cosmovisión de nuestra cultura y de las transformaciones de las creencias en torno a la idea de la muerte;

Que el valor artístico de sus obras, se manifiesta en una colección de 237 esculturas de diversos materiales y épocas, testimonios de la evolución de la corriente artística de la escultura funeraria;

Que, el Cementerio General posee un extenso patrimonio inmaterial ligado a las creencias culturales, la fe, las tradiciones de los entierros, los ritos religiosos y las devociones seculares;

Que, dicho espacio, es un extenso parque urbano en medio de la ciudad, con especies arbóreas de gran antigüedad y tamaño, constituyéndose con la connotación de un paisajismo de luto;

VISTO:

Lo dispuesto en los artículos 32 N° 6 y 35 de la Constitución Política de la República, cuyo texto refundido, coordinado y sistematizado fue fijado por el Decreto Supremo N° 100 de 2005, del Ministerio Secretaría General de la Presidencia; la Ley N° 17.288, de 1970; el Decreto Supremo N° 19, de 2001, del Ministerio Secretaría General de la Presidencia; el Oficio Ordinario N° 27 de 7 de mayo de 2009 del Cementerio General; el Oficio Ordinario N° 4.720 de 9 de noviembre de 2009 y el Oficio Ordinario N° 96 de 12 de enero de 2010 ambos del Consejo de Monumentos Nacionales; el Acta de Sesión del Consejo de Monumentos Nacionales (punto 151) de 8 de julio de 2009; carta de apoyo del señor Tulio Guevara Valle que consta en el Oficio Ordinario N° 36 de 9 de junio de 2009; correo electrónico en que consta el apoyo del Comité de Patrimonio del Colegio de Arquitectos de Chile de 12/05/2009; listado de 1.039 personas que apoyan la iniciativa, que consta en documento de fecha 08/05/2009;




y la Resolución N° 1.600 de 2008 de la Contraloría General de la República de Chile.

DECRETO:

ARTÍCULO ÚNICO: Declárase Monumento Nacional en la categoría de Monumento Histórico, al Casco Histórico del Cementerio General, ubicado en el sector emplazado en calle Profesor Zañartu N° 951, de la comuna de Recoleta, Región Metropolitana, delimitado por el polígono acordado por el Consejo de Monumentos Nacionales, en los siguientes términos: al Poniente: San José; al Norte: Limay; al Nororiente: los pabellones ubicados al norte y sur de Limay, entre Alejandro del Río y Oriente de Piedra; al Oriente: Alejandro del Río; al Sur: Alejandro del Río (entre Alejandro del Río y Belisario Prats); al Poniente: Belisario Prats (entre Alejandro del Río y Profesor Zañartu), y al Sur: por calle Profesor Zañartu, incluyendo la Plaza La Paz con los portales semicircular.

El área protegida comprende una superficie de 282.560,44 mts.², la que se grafica en el polígono con las letras A-B-C-D-E-F-G-H-I-J-K-L-M-N-A, del plano adjunto, que forma parte del presente decreto y cuyo detalle es el siguiente:




TRAMO	DESCRIPCIÓN DEL TRAMO	SENTIDO
A-B	Eje de calle San José, desde intersección con calle Profesor Zañartu hasta línea Edificación sur del Hospital San José en calle San José.	Norte-Sur
B-C	Segmento de línea Edificación sur del Hospital San José a calle San José, desde intersección eje de calle San José con Línea Edificación hasta deslinde de poniente del Cementerio General.	Oriente-Poniente
C-D	Deslinde poniente del Cementerio General, desde intersección con Línea Edificación sur del Hospital San José a calle San José hasta eje Av. Limay.	Norte-Sur
D-E	Eje Av. Limay, desde deslinde poniente del Cementerio General hasta 50 m. al poniente de eje de calle Oriente de Piedra.	Oriente-Poniente
E-F	Segmento de Línea Edificación poniente de los "Pabellones Limay".	Norte-Sur
F-G	Segmento de Línea Edificación norte de los "Pabellones Limay".	Oriente-Poniente
G-H	Eje calle Oriente de Piedra en tramo correspondiente a los "Pabellones Limay".	Norte-Sur
H-I	Segmento de Línea Edificación sur de los "Pabellones Limay", entre eje de calle Oriente de Piedra y eje de calle	Oriente-Poniente

	Alejandro del Río.	
I-J	Eje de calle Alejandro del Río, entre parte sur de los "Pabellones Limay" y eje de tramo oriente-poniente de calle Alejandro del Río.	Norte-Sur
J-K	Eje de tramo oriente-poniente de calle Alejandro del Río, entre eje de tramo norte-sur de calle Alejandro del Río y eje de calle Belisario Prats.	Oriente-Poniente
K-L	Eje de calle Belisario Prats, entre eje de tramo oriente-poniente de calle Alejandro del Río y eje de calle Profesor Zañartu.	Norte-Sur
L-M	Eje de calle Prof. Zañartu, entre eje de calle Belisario Prats y proyección de línea curva oriente correspondiente al semicírculo de los Portales Plaza La Paz.	Oriente-Poniente
M-N	Segmento de línea curva correspondiente al semicírculo de los Portales Plaza La Paz por su fondo de sitio, en encuentro con eje de calle Profesor Zañartu, puntos oriente y poniente.	Oriente-Poniente en semicírculo
N-A	Eje de calle Profesor Zañartu, entre proyección de línea curva poniente correspondiente al semicírculo de los Portales La Paz y eje calle San José.	Oriente-Poniente

ANÓTESE, TÓMESE RAZÓN Y PUBLÍQUESE

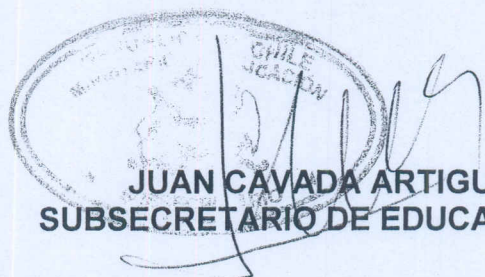
POR ORDEN DE LA PRESIDENTA DE LA REPÚBLICA



MÓNICA JIMÉNEZ DE LA JARA
MINISTRA DE EDUCACIÓN

Lo que transcribo a usted para su conocimiento.

Saluda atentamente a usted.


JUAN CAVADA ARTIGUES
SUBSECRETARIO DE EDUCACIÓN (S)

Distribución:

- Oficina General de Partes
- Contraloría General
- Diario Oficial
- División Jurídica
- Consejo de Monumentos Nacionales

1
3
1
1
1

Ing. 11.400-2010