




PLANO DE UBICACIÓN
ESCALA GRÁFICA



DESCRIPCIÓN DEL ÁREA DE PROTECCIÓN (Polígono 1)	
Tramo	Descripción según exposición de los tramos del polígono
A - B	Límite oriente, camino existente, paralelo a 16 m de la cañalera de Ruta 5 Sur.
B - C	Límite sur, pie de cerro, paralelo a camino existente.
C - D	Límite poniente, desde punto C, paralelo a camino existente, hasta punto D.
D - E	Límite norponiente, línea que bordea la zona de extracción de áridos.
E - A	Límite norte, pie de cerro, paralelo a camino existente.

DESCRIPCIÓN DEL ÁREA DE PROTECCIÓN (Polígono 2)	
Tramo	Descripción según exposición de los tramos del polígono
F - G	Límite poniente, línea paralela a pórtico de ingreso, distante a 3 m de su eje.
G - H	Límite norte, línea paralela a 3 m desde el pilar norte del pórtico de ingreso.
H - I	Límite oriente, línea paralela a pórtico de ingreso, distante a 7 m de su eje.
I - F	Límite sur, línea paralela a 3 m desde el pilar sur del pórtico de ingreso.

DESCRIPCIÓN DEL ÁREA DE PROTECCIÓN (Polígono 3)	
Tramo	Descripción según exposición de los tramos del polígono
J - K	Límite suroriental, línea desde punto J, distante a 10 m desde galpón existente, hasta punto K.
K - L	Límite surponiente, línea paralela a 2 m de la Escuelita, desde punto K.
L - M	Límite norponiente, línea paralela a 31 m del galpón existente.
M - J	Límite nororiental, línea paralela a 2 m del fondo del galpón existente.

NOTAS:

Plano elaborado en el Consejo de Monumentos Nacionales en base a:


- Imagen satelital SECTRA, 2010
- Proceso de georreferenciación de acuerdo a la información desarrollada por el Área de Territorio - CMN. Estándares: Datum WGS 84, Huso 19 Sur.
- Las coordenadas identificadas en este Plano Oficial, son redondeadas de acuerdo a la aproximación de su decimal.
- Las cotas prevalecen por sobre el dibujo, son aproximadas y están expresadas en metros. En caso de fondos de predio, estos prevalecen por sobre la cota.
- Esquicio de Chile: "Autoriza su circulación, por Resolución N°475 del 22 de octubre de 2014 de la Dirección Nacional de Fronteras y Límites del Estado".

(*) Esta información no acredita propiedad.

LEY N° 17.288	
CMN CONSEJO DE MONUMENTOS NACIONALES	
DATOS GENERALES DEL MONUMENTO NACIONAL	
Categoría: MONUMENTO HISTÓRICO	
CUARTEL N° II DE LA SECCIÓN DE INTELIGENCIA DE LA ESCUELA DE INFANTERÍA DE SAN BERNARDO (CASAS VIEJAS DE CHENA)	
REGIÓN	METROPOLITANA DE SANTIAGO
PROVINCIA	MAIPO
COMUNA	SAN BERNARDO
DIRECCIÓN UBICACIÓN LUGAR	KM 19 DE LA RUTA 5 SUR
DATOS ESPECÍFICOS DEL MONUMENTO HISTÓRICO	
(*)Propietario(s): Ministerio de Bienes Nacionales	
Rut del(los) propietario(s): 61.402.000-8	
Rol SII vigente: Sin Información	
Tipo de propiedad: Fiscal	
Arquitecto(s) destacado(s): Sin Información	
Materialidad predominante: Ladrillo - piedra - acero - madera	
Sistema constructivo: Mixto	
Año de construcción: Sin Información	N° de pisos: 1
Uso original: Residencial / Vivienda	
Uso actual: Equipamiento / Espacio público - Infraestructura / Defensa.	
Valor del bien: Histórico - social - Memoria y DDHH.	
Decreto:	Fecha Decreto:
Código:	D: 0 98 - 1
ANTECEDENTES DEL PLANO	
Límites Monumento Histórico:	
Polígono 1: A - B - C - D - E - A.	
Polígono 2: F - G - H - I - F.	
Polígono 3: J - K - L - M - J.	
Superficie del Polígono 1: 47.088 m ²	
Superficie del Polígono 2: 141 m ²	
Superficie del Polígono 3: 4.615 m ²	
Superficie del Total: 51.844 m ²	
Simbología - Nomenclatura:	
Límites Monumento Histórico	
Javier Díaz González Vicepresidente Ejecutivo (S) Consejo de Monumentos Nacionales	
Secretaría Técnica: Ana Paz Cárdenas Hernández Consejo de Monumentos Nacionales	
Responsable: P. Seguel G.	N
Dibujante: Y. Guzmán V.	
Geógrafo: J. Cañete V.	
Escala: Gráfica indicada	
Contenido: Plano de Ubicación	
Lámina: 1 de 4	Plano N°:
Fecha Sesión CMN: 28-06-2017	016-1-2017

PLANO OFICIAL

28 FEB 2018

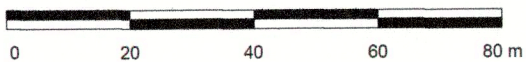


340.250

6.282.750



PLANO DE LÍMITES
ESCALA GRÁFICA



DESCRIPCIÓN DEL ÁREA DE PROTECCIÓN
(Polígono 3)

Tramo	Descripción según exposición de los tramos del polígono
J - K	Límite suroriente, línea desde punto J, distante a 10 m desde galpón existente, hasta punto K.
K - L	Límite surponiente, línea paralela a 2 m de la Escuelita, desde punto K.
L - M	Límite norponiente, línea paralela a 31 m del galpón existente.
M - J	Límite nororiente, línea paralela a 2 m del fondo del galpón existente.

ÁREA DE PROTECCIÓN
Coordenadas UTM
Datum WGS 84, Huso 19 S

Punto	Este (x)	Norte (y)
J	340.350	6.282.631
K	340.275	6.282.589
L	340.249	6.282.636
M	340.323	6.282.678



Vista sala de clases.




Vista del galpón de la escuela.

NOTAS:

Plano elaborado en el Consejo de Monumentos Nacionales en base a:

- Imagen satelital SECTRA, 2010
- Proceso de georreferenciación de acuerdo a la información desarrollada por el Área de Territorio - CMN. Estándares: Datum WGS 84, Huso 19 Sur.
- Las coordenadas identificadas en este Plano Oficial, son redondeadas de acuerdo a la aproximación de su decimal.
- Las cotas prevalecen por sobre el dibujo, son aproximadas y están expresadas en metros. En caso de fondos de predio, estos prevalecen por sobre la cota.
- Esquicio de Chile: "Autoriza su circulación, por Resolución N°475 del 22 de octubre de 2014 de la Dirección Nacional de Fronteras y Límites del Estado".

(*) Esta información no acredita propiedad.



LEY N° 17.288

DATOS GENERALES DEL MONUMENTO NACIONAL	
Categoría:	MONUMENTO HISTÓRICO
CUARTEL N° II DE LA SECCIÓN DE INTELIGENCIA DE LA ESCUELA DE INFANTERÍA DE SAN BERNARDO (CASAS VIEJAS DE CHENA)	
REGIÓN	METROPOLITANA DE SANTIAGO
PROVINCIA	MAIPO
COMUNA	SAN BERNARDO
DIRECCIÓN UBICACIÓN LUGAR	KM 19 DE LA RUTA 5 SUR

DATOS ESPECÍFICOS DEL MONUMENTO HISTÓRICO	
(*)Propietario(s): Ministerio de Bienes Nacionales	
Rut del(los) propietario(s): 61.402.000-8	
Rol SII vigente: Sin Información	
Tipo de propiedad: Fiscal	
Arquitecto(s) destacado(s): Sin Información	
Materialidad predominante: Ladrillo - piedra - acero - madera	
Sistema constructivo: Mixto	
Año de construcción: Sin Información	N° de pisos: 1
Uso original: Equipamiento / Educativo	
Uso actual: Infraestructura / Defensa.	
Valor del bien: Histórico - social - Memoria y DDHH.	
Decreto:	Fecha Decreto:
Código:	D: 0 98 - 7

PLANO OFICIAL

ANTECEDENTES DEL PLANO	
Límites Monumento Histórico:	
Polígono 3:	J - K - L - M - J.
	28 FEB 2018

Superficie del Polígono 3: 4.615 m²
Simbología - Nomenclatura:
Límites Monumento Histórico
Vértice polígono

Javier Díaz González
Vicesecretario Ejecutivo (S)
Consejo de Monumentos Nacionales

Secretaría Técnica
Ana Paz Cárdenas Hernández
Consejo de Monumentos Nacionales

Responsable: P. Seguel G.	N
Dibujante: Y. Guzmán V.	
Geógrafo: J. Cañete V.	N
Escala: Gráfica indicada	
Contenido: Plano de Límites polígono 3 - Fotos	
Lámina: 4 de 4	Plano N°:
Fecha Sesión CMN: 28-06-2017	016-4-2017