



Mueble empotrado tras las graderías que contiene ilustraciones.



Vista hacia las graderías, con butacas originales.



Vista desde las graderías altas hacia el frente del Anfiteatro.

**MEMORIA EXPLICATIVA**  
polígono de protección

Tramo	Descripción
A - B	Límite norte, línea de edificación.
B - C	Límite nororiental, línea de edificación.
C - D	Límite sur, línea de edificación.
D - A	Límite norponiente, línea de edificación.

**POLÍGONO DE PROTECCIÓN**  
Coordenadas UTM  
Datum WGS 84, Huso 19 S

Punto	Este (x)	Norte (y)
A	352.943,05	6.293.044,27
B	352.957,79	6.293.045,23
C	352.960,06	6.293.043,14
D	352.940,77	6.293.042,25

LEY N° 17.283

**DATOS GENERALES DEL MONUMENTO NACIONAL**  
 Categoría: MONUMENTO HISTÓRICO  
**ANFITEATRO DE ANATOMÍA**  
**DR. JOSÉ JOAQUÍN AGUIRRE**  
**DE LA UNIVERSIDAD DE CHILE**

REGIÓN: METROPOLITANA DE SANTIAGO  
 PROVINCIA: SANTIAGO  
 COMUNA: INDEPENDENCIA  
 DIRECCIÓN UBICACIÓN LUGAR: AVENIDA PROFESOR ZAÑARTU 1130

**DATOS ESPECÍFICOS DEL MONUMENTO HISTÓRICO**  
 (\*)Proletario(s): Universidad de Chile  
 Rut del(los) proletario(s): 60.910.000-1  
 Rol SII vigente: Sin Información  
 Tipo de propiedad: Pública  
 Arquitecto(s) destacado(s): Sin Información  
 Materialidad predominante: Albañilería confinada  
 Sistema constructivo: Hormigón armado  
 Año de construcción: 1920 N° de pisos: 4  
 Uso original: Equipamiento / Educativo  
 Uso actual: Equipamiento / Educativo  
 Valor del bien: Histórico - arquitectónico  
 Decreto: Fecha Decreto:  
 Código:

**ANTECEDENTES DEL PLANO**  
 Límites Monumento Histórico:  
 Polígono:  
 A - B - C - D - A

Superficie (aprox.) del polígono: 241,26 m<sup>2</sup>  
 Superficie (aprox.) construida: 919,3 m<sup>2</sup>

Simbología - Nomenclatura:



**CONSEJO DE MONUMENTOS NACIONALES**  
 Ana Paz Cárdenas Hernández  
 Secretaria Ejecutiva  
 Consejo de Monumentos Nacionales

Profesional responsable:  
**Cristián Bravo Araya**  
 Área de Patrimonio Histórico

Revisor: C. Bravo

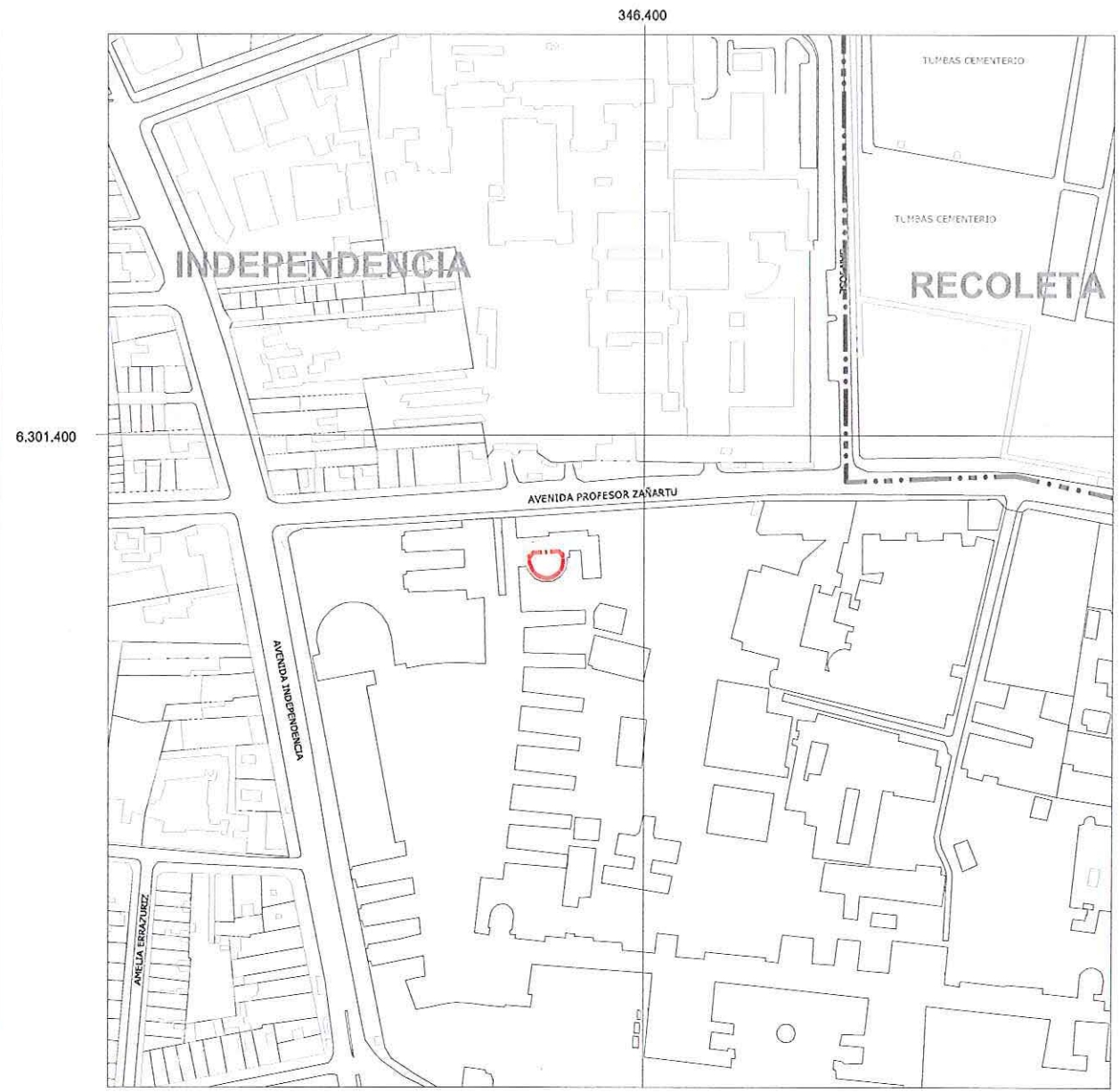
Dibujante: Y. Guzmán

Geógrafo: UIT

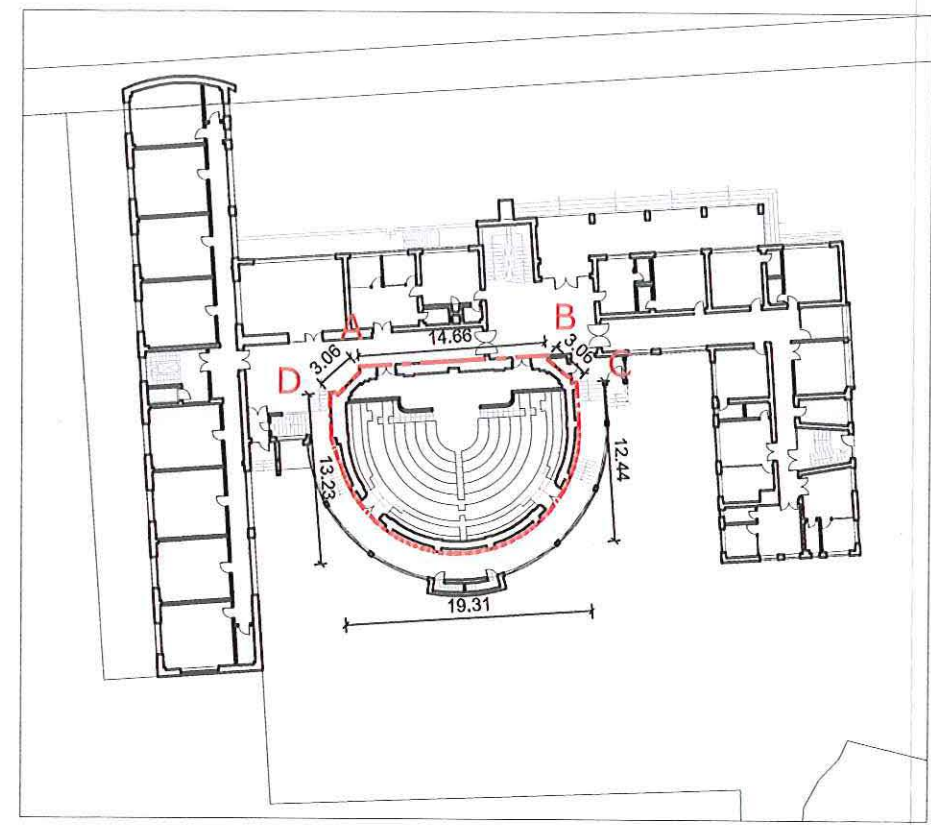
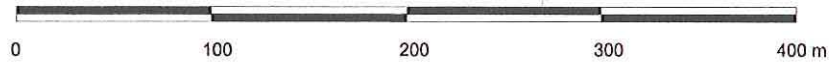
Contenido: Plano de Límites - Ubicación - Fotos

Escala: Gráfica Indicada

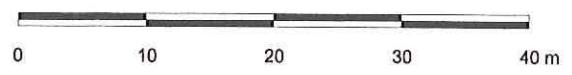
Fecha: 26-11-2015 Lámina: 1 de 1



**PLANO DE UBICACIÓN**  
ESCALA GRÁFICA



**PLANO DE LÍMITES**  
ESCALA GRÁFICA



**NOTAS:**

- Plano elaborado en el Consejo de Monumentos Nacionales en base a:
  - Base catastral I. Municipalidad de Independencia
  - Levantamiento Arquitectónico Facultad de Medicina, Campus Norte de la Universidad de Chile.
  - Fotografías Archivo CMN y Expediente de declaratoria.
  - Proceso de georreferenciación de acuerdo a la Información desarrollada por la UIT del Área de Gestión de la Información y Estudios - CMN. Estándares: WGS 84, H19 S.
  - Las cotas prevalecen por sobre el dibujo, son aproximadas y están expresadas en metros. En caso de fondos de predio, éstos prevalecen por sobre la cota.
  - Esquicio de Chile: "Autoriza su circulación, por Resolución N°475 del 22 de octubre de 2014 de la Dirección Nacional de Fronteras y Límites del Estado".

(\*) Esta información no acredita propiedad.